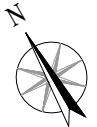



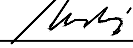


INFORMACE O DOTČENÝCH PARCELÁCH:

Parcelní číslo	Druh pozemku	Způsob využití	Vlastník	Svěřená správa	Výměra [m2]	Omezení vlastnického práva
226/1	ostatní plocha	ostatní komunikace	Statutární město Ostrava, Prokešovo náměstí 1803/8, Moravská Ostrava, 70200 Ostrava	Městský obvod Ostrava-Jih, Horní 791/3, Hrabůvka, 70030 Ostrava	1 810	Věcné břemeno vedení
226/2	ostatní plocha	zeleň			426	-
232/1	ostatní plocha	zeleň			4 162	-
995/11	ostatní plocha	zeleň	Římskokatolická farnost Ostrava - Zábřeh, Výškovická 3166/124a, Zábřeh, 70030 Ostrava	-	1 467	-
995/12	ostatní plocha	jiná plocha	Statutární město Ostrava, Prokešovo náměstí 1803/8, Moravská Ostrava, 70200 Ostrava	Městský obvod Ostrava-Jih, Horní 791/3, Hrabůvka, 70030 Ostrava	15 216	Věcné břemeno (podle listiny) Věcné břemeno vedení Věcné břemeno zřizování a provozování vedení

LEGENDA:

- PARCELA V MAJETKU STATUTÁRNÍHO MĚSTA OSTRAVY
- PARCELA V MAJETKU ŘÍMSKOKATOLICKÉ CÍRKVE OSTRAVA - ZÁBŘEH



VEDOUČÍ PROJEKTANT	ZODPOVĚDNÝ PROJEKTANT	VYPRACOVAL	KONTROLA	 oddělení dopravního inženýrství Novoveská 1266/25 709 00 Ostrava, Mariánské Hory Tel.: 595 621 111 Fax: 595 621 103 E-mail: dik@okas.cz	
ING.M.NAVRÁTILOVÁ	ING.J.NOVÁK	ING.J.NOVÁK	ING.M.NAVRÁTILOVÁ		
					
OBJEDNATEL	ÚMOB Ostrava - Jih, Horní 791/3, 700 30 Ostrava - Hrabůvka				
OKRESNÍ ÚŘAD	Ostrava				
NÁZEV AKCE Návrh úprav prostoru před kostelem v Zábřehu				DATUM	ZÁŘÍ 2019
				MĚŘÍTKO	1 : 500
				STUPEŇ	STUDIE
				DÍLČÍ OBJEDNÁVKA	O/1798/2019/ODK
NÁZEV VÝKRESU Majetkoprávní vztahy				FORMÁT	3 x A4
				SOUPRAVA	ČÍSLO VÝKRESU 1.1